



Attività di Prevenzione del Rischio Sismico - Microzonazione Sismica del Territorio Regionale
Progetto Cofinanziato con Fondi Comunitari POR-FESR Abruzzo - 2007-2013 Asse IV - Attività IV 3.1

MICROZONAZIONE SISMICA

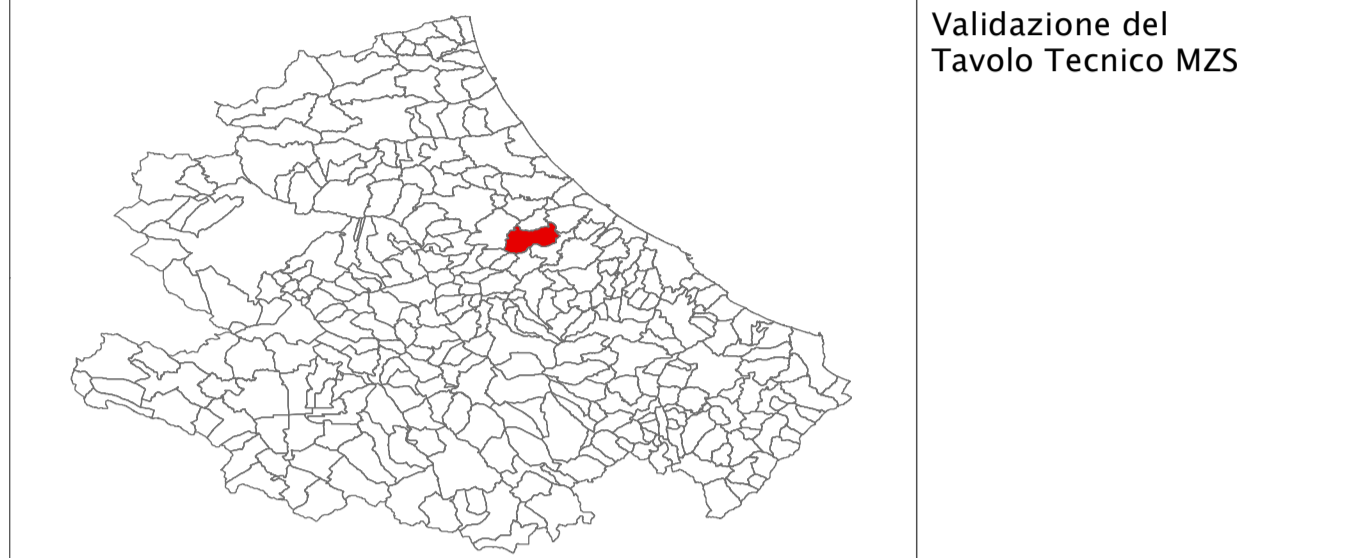
Carta delle Microzone Omogenee in Prospettiva Sismica

Macroarea 2: Castellana

SCALA 1:5.000

REGIONE ABRUZZO

Comune di
Pianella (PE)



Tecnico incaricato:
Dott. Geol. Lauducci Aternino

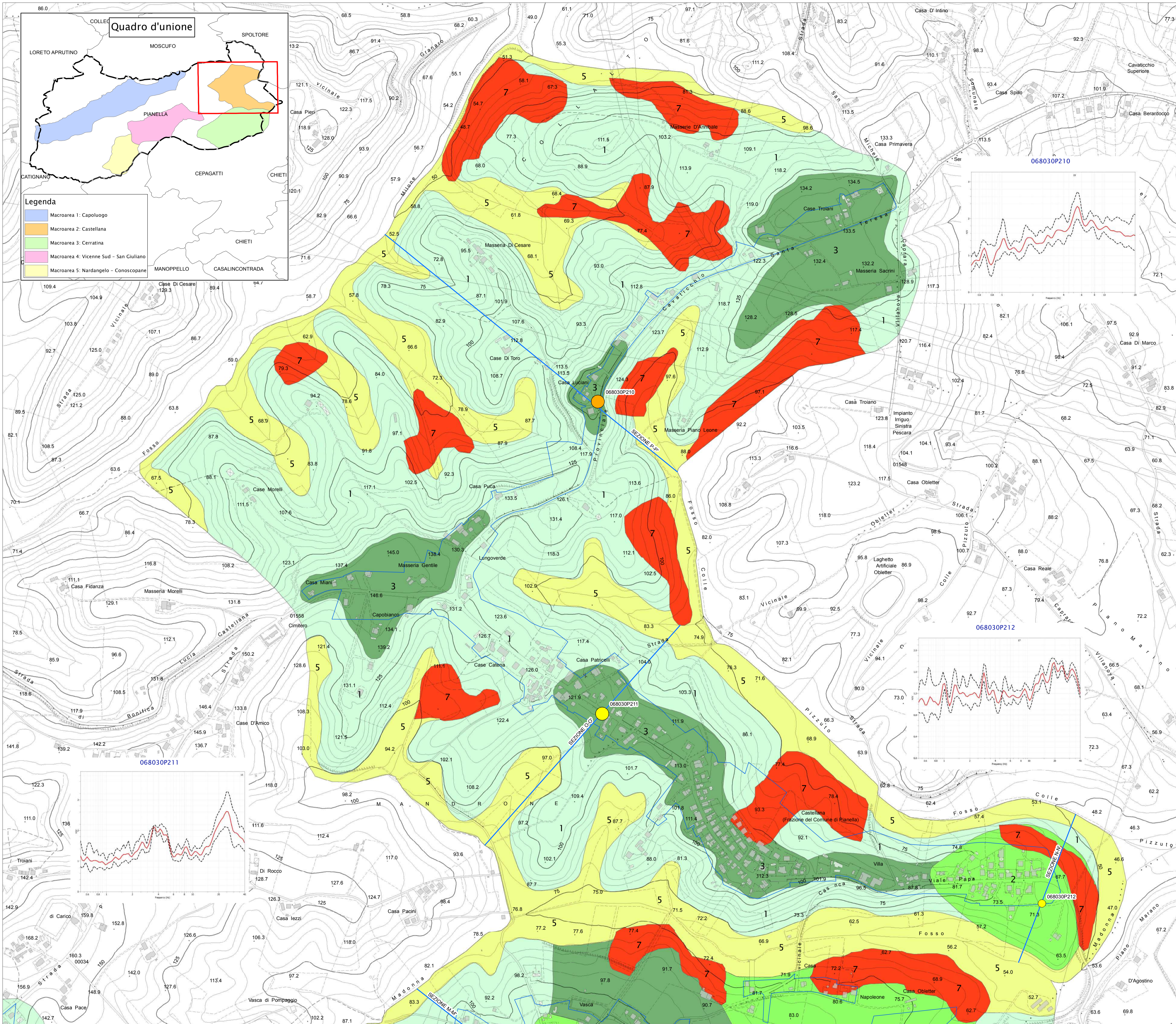

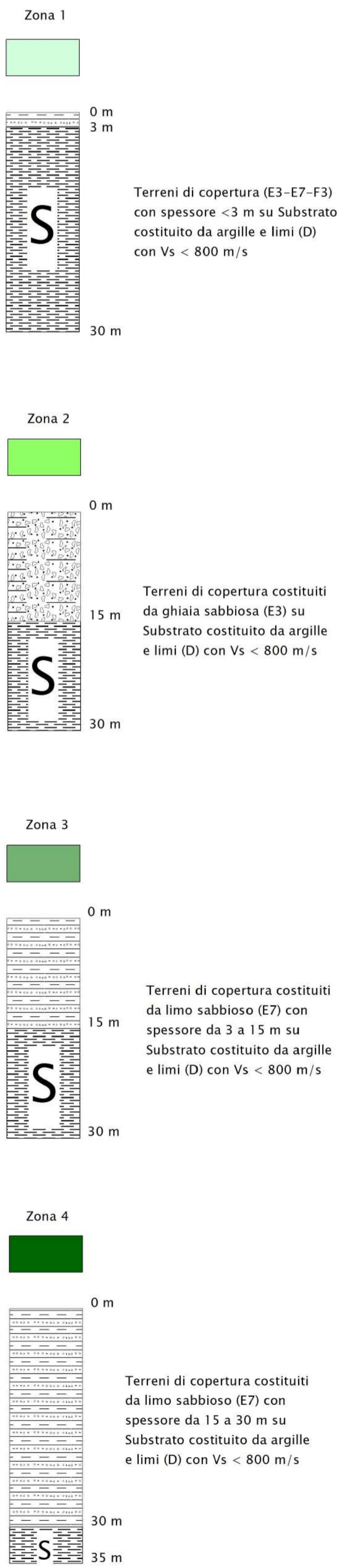
Collaboratore:
Dott. Geol. Mancinelli Vania

Data
Ottobre 2014

Validazione del
Tavolo Tecnico MZS

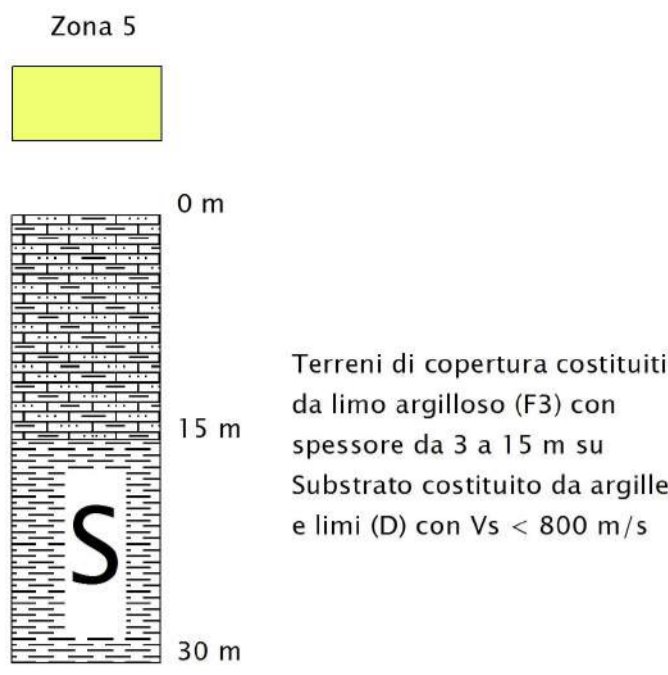
Legenda

Zone Stabili Suscettibili di Amplificazioni Locali



Legenda

Zone Stabili Suscettibili di Amplificazioni Locali

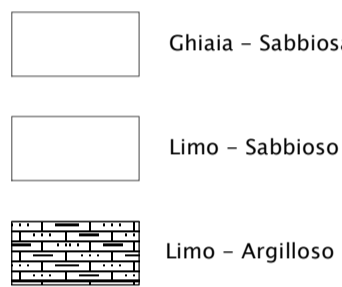


Zone di Attenzione per Instabilità



Simbologia

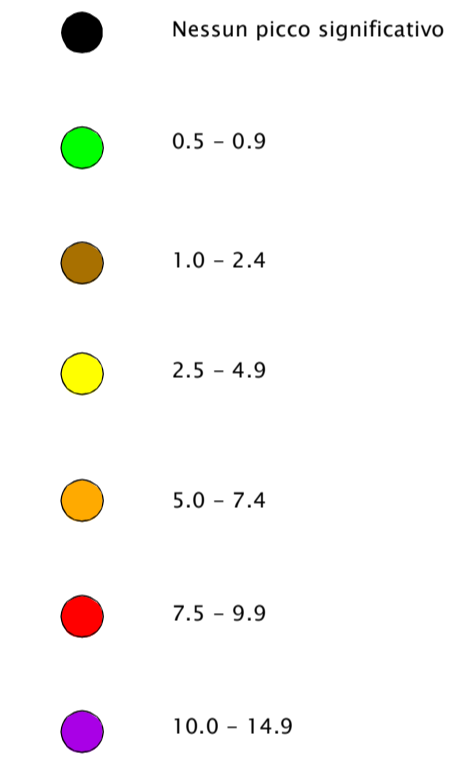
Terreni di copertura



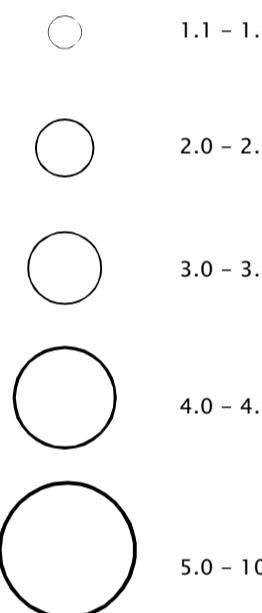
Substrato



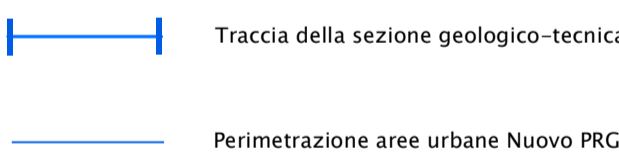
Frequenza di risonanza (F0)



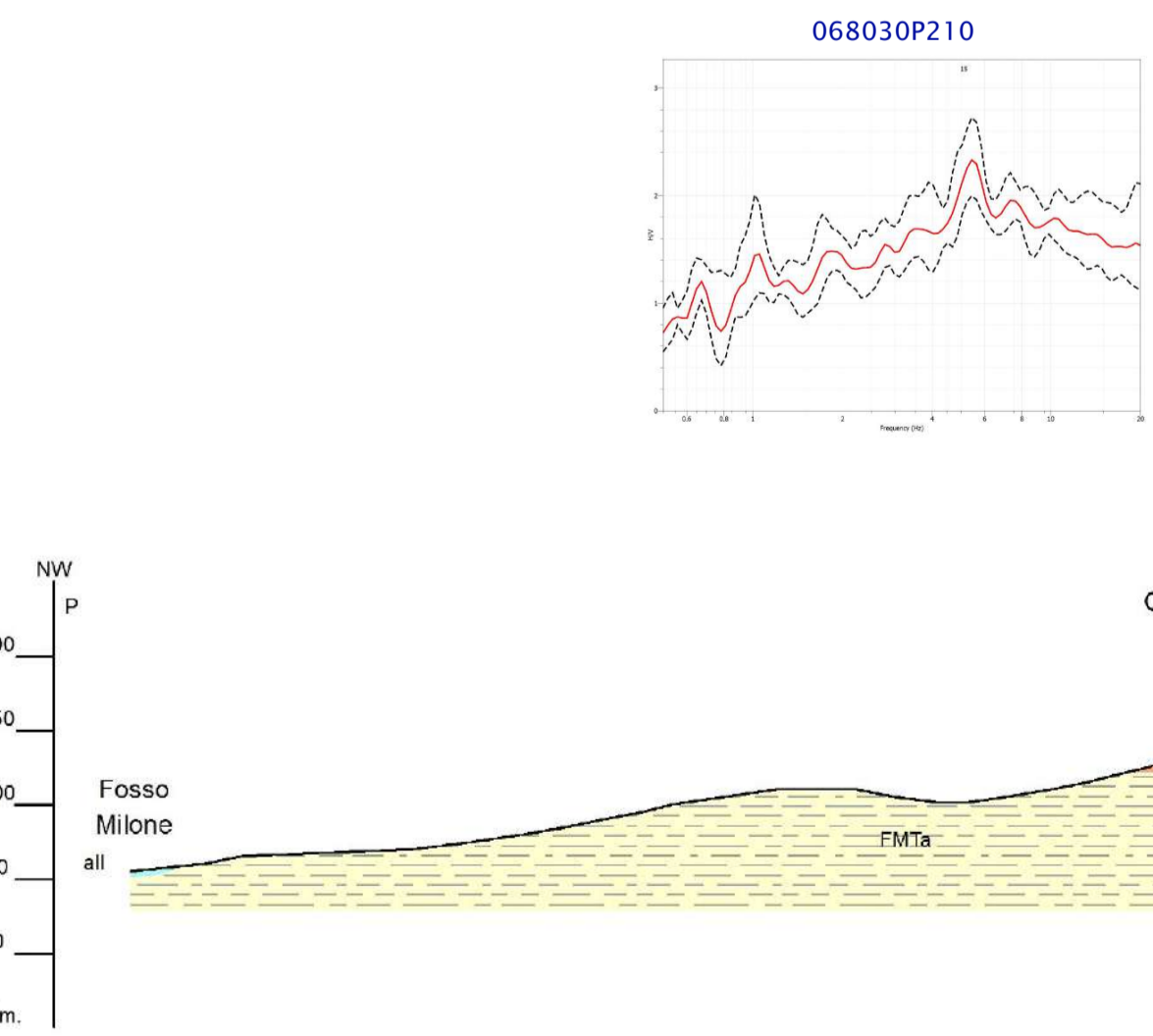
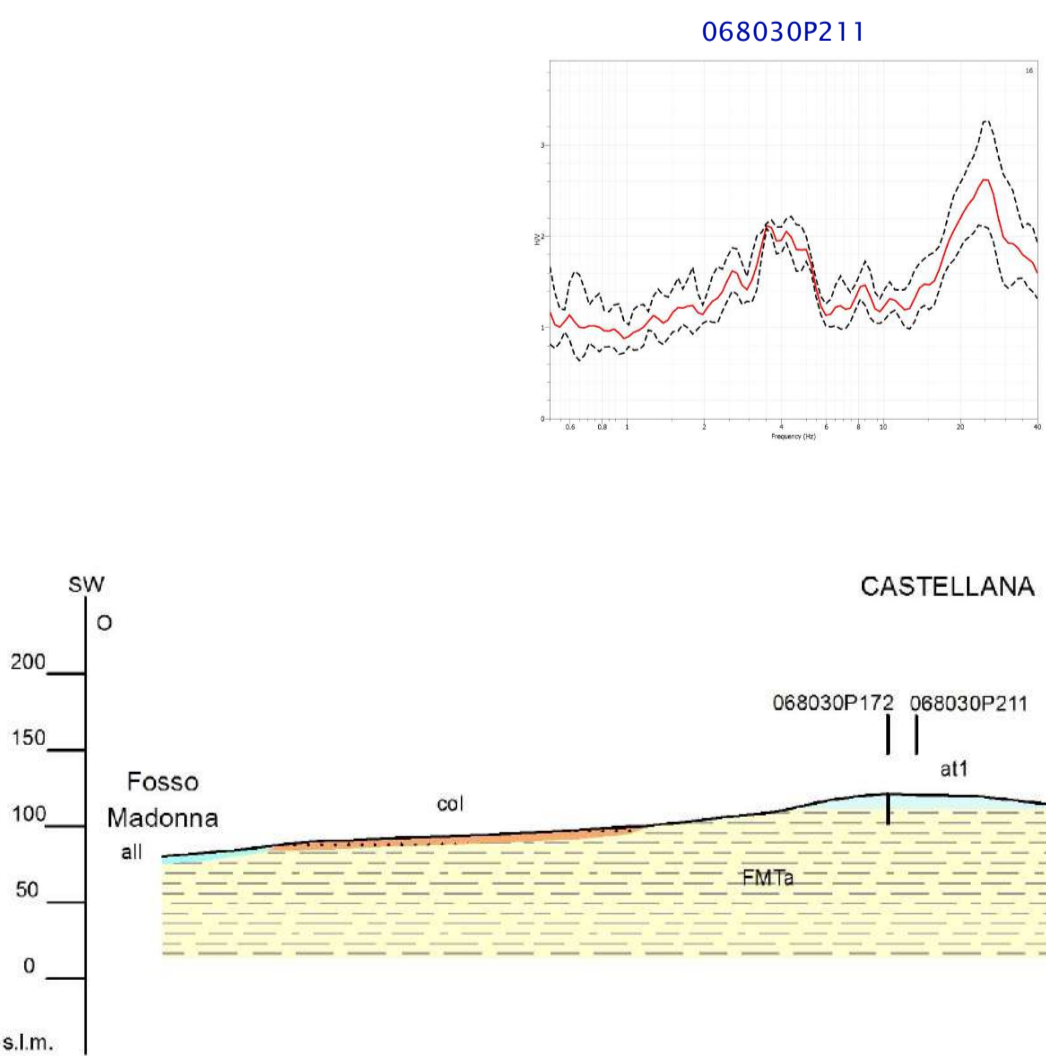
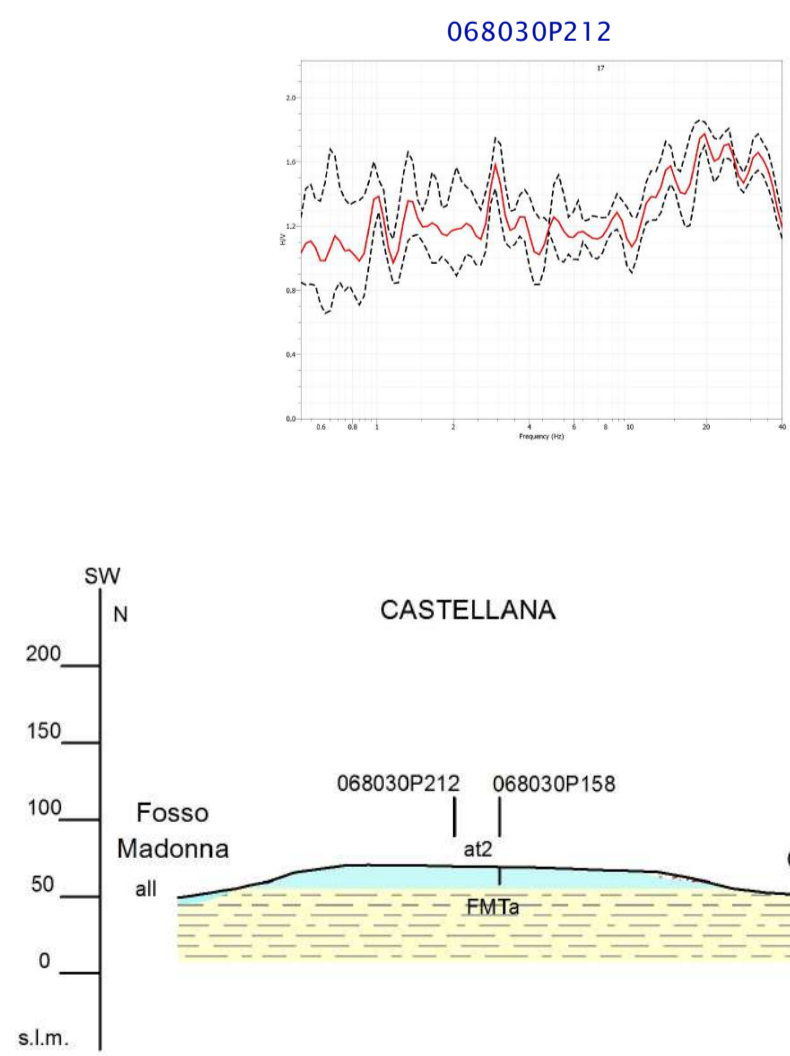
Ampiezza del picco H/V (A0)



Elementi Tettonico Strutturali



Sezioni Geologico-Tecniche



(Scala orizzontale e verticale 1:5.000)

068030P158 - Identificativo numerico progressivo Indagini Puntuali